


Messlokation (Nr. #####) verwalten - Dashboard (Wasser)


Dieser Dialogschritt dient zur Ansicht und Bearbeitung der Daten zu Messlokationen. Er bildet innerhalb des Erfassungsprozesses von Messlokationen den Abschluss, wird aber auch angeboten, wenn Sie Messlokationen bearbeiten bzw. anzeigen.



Messlokation
Dashboard
(Beispiel)

Einige der Kacheln im Dialog sind flexible Bereiche und können über die Schaltfläche  in der rechten oberen Ecke auf die gesamte Dialogfläche vergrößert werden, um ggf. weitere Informationen anzuzeigen.

- [Flexible Bereiche](#)

Über die Schaltfläche  können Sie die Daten der Messlokation in den Portalkontext stellen und so für die Weiterverarbeitung vormerken. In diesem Fall bleibt die gewählte Messlokation für weitere Bearbeitungsfunktionen im Fokus und wird links oben im Portalkontext angezeigt. Diese Funktion ist ebenso für andere relevante Daten im Dashboard verfügbar.

- [Portalkontext](#)

Allgemeines

Klicken Sie auf die Schaltfläche **BEARBEITEN**, um die Felder zu entsperren und Änderungen vorzunehmen. Wenn Sie im Feld **Anschrift** auf die Schaltfläche klicken, gelangen Sie zum Dialog zur Suche von Lokationen.


- [Lokationen suchen](#)

Klicken Sie nach dem Bearbeiten auf **SPERREN**.

Zustand am

Diese Kachel zeigt die Änderungshistorie der Messlokation, wie z. B. Zeitpunkte für Zähler- und Betreiberwechsel.

Netzbetreiber/Messstellenbetreiber

Über das Symbol  können Sie sich den NB bzw. MSB der Messlokation anzeigen lassen. Änderungen sind an dieser Stelle nicht möglich, da die Verknüpfung zwischen Messlokation und Kommunikationspartner ausschließlich über den Netznutzungsvertrag erfolgt.

Marktlokation

In diesem Bereich finden Sie bei bestehenden Marktlokationen gegebenenfalls die Jahresverbrauchsprognose. Vorläufige Marktlokationen werden entsprechend gekennzeichnet. Mit Anklicken der ID einer Marktlokation gelangen Sie zum Verwaltungsdialog für Marktlokationen.

- [Marktlokation verwalten](#)

Ggf. können Sie hier über das Kontextmenü Marktlokationen hinzufügen oder entfernen. Beim Hinzufügen gelangen Sie zum Dialog zur Suche von Marktlokationen.

- [Marktlokation identifizieren](#)

Details

Die Kachel enthält die zum Zähler hinterlegten Informationen (Gerätenummer mit Gültigkeit, OBIS-Kennzahl, Versandangabe, ID in CS.VA/CS.TG).

Um im Fehlerfall den Gerätewechselversand neu zu initiieren, wählen **FV24 WID 540015** Sie im Kontextmenü den gleichnamigen Befehl.

Über die Schaltfläche **BEARBEITEN** gelangen Sie zum geschäftsbereichsbezogenen Dialog zum Erstellen und Bearbeiten von Zählern.

- [Messlokation verwalten - Stromzähler](#)
- [Messlokation verwalten - Gaszähler](#)
- [Messlokation verwalten - Wasserzähler](#)
- [Messlokation verwalten - Wärmezähler](#)

Anschlussleistung

Dieser Bereich beinhaltet im Geschäftsbereich Wärme die Angaben zur Anschlussleistung.

Über die Schaltfläche **BEARBEITEN** gelangen Sie zum Dialog zum Erstellen und Bearbeiten von Zählern.

- [Messlokation verwalten](#)

Ablesesteuerungsdaten

Diese Kachel enthält die Angaben zur Ablesesteuerung. Bei Bedarf können Sie ein anderes Ablesemodell zuordnen.

Klicken Sie auf die Schaltfläche **BEARBEITEN**, um das Feld **Ablesemodell** zu entsperren und wählen Sie einen anderen Eintrag in der Liste zum Feld aus. Die Einträge in den übrigen Feldern ändern sich entsprechend. Klicken Sie nach dem Bearbeiten auf **SPERREN**.

Klicken Sie auf die Schaltfläche **ÜBERNEHMEN** bzw. **SCHLIESSEN**, um den Dialog zu verlassen.

Impressum

Herausgegeben von:
Schleupen SE

Galmesweg 58
47445 Moers

Telefon: 02841 912 0
Telefax: 02841 912-1903

www.schleupen.de

Zuständig für den Inhalt:
Schleupen SE
©Schleupen SE, Galmesweg 58, 47445 Moers

Haftungsausschluss

Möglicherweise weist das vorliegende Dokument noch Druckfehler oder drucktechnische Mängel auf. In der Dokumentation verwendete Software-, Hardware- und Herstellerbezeichnungen sind in den meisten Fällen auch eingetragene Warenzeichen und unterliegen als solche den gesetzlichen Bestimmungen.

Das vorliegende Dokument ist unverbindlich. Es dient ausschließlich Informationszwecken und nicht als Grundlage eines späteren Vertrags. Änderungen, Ergänzungen, Streichungen und sonstige Bearbeitungen dieses Dokuments können jederzeit durch die Schleupen SE nach freiem Ermessen und ohne vorherige Ankündigung vorgenommen werden.

Obschon die in diesem Dokument enthaltenen Informationen von der Schleupen SE mit größtmöglicher Sorgfalt erstellt wurden, wird aufgrund des reinen Informationscharakters für die Richtigkeit, Vollständigkeit, Aktualität und Angemessenheit der Inhalte keinerlei Gewähr übernommen und jegliche Haftung im gesetzlich zulässigen Umfang ausgeschlossen. Verbindliche Aussagen können stets nur im

Messlokation (Nr. #####) verwalten - Dashboard (Wasser)

Rahmen eines konkreten Auftrags getroffen werden.

Urheberrecht

Die Inhalte des vorliegenden Dokuments sind urheberrechtlich geschützt. Sie dürfen nur nach vorheriger Genehmigung durch die Schleupen SE verwendet werden. Dies gilt insbesondere für die

Vervielfältigung von Informationen oder Daten, insbesondere die Verwendung von Texten, Textteilen

oder Bildmaterial. Sämtliche Rechte liegen bei der Schleupen SE.

Soweit nicht ausdrücklich von uns zugestanden, verpflichtet eine Verwertung, Weitergabe oder ein

Nachdruck dieser Unterlagen oder ihres Inhalts zu Schadenersatz (BGB, UWG, LitUrhG).